






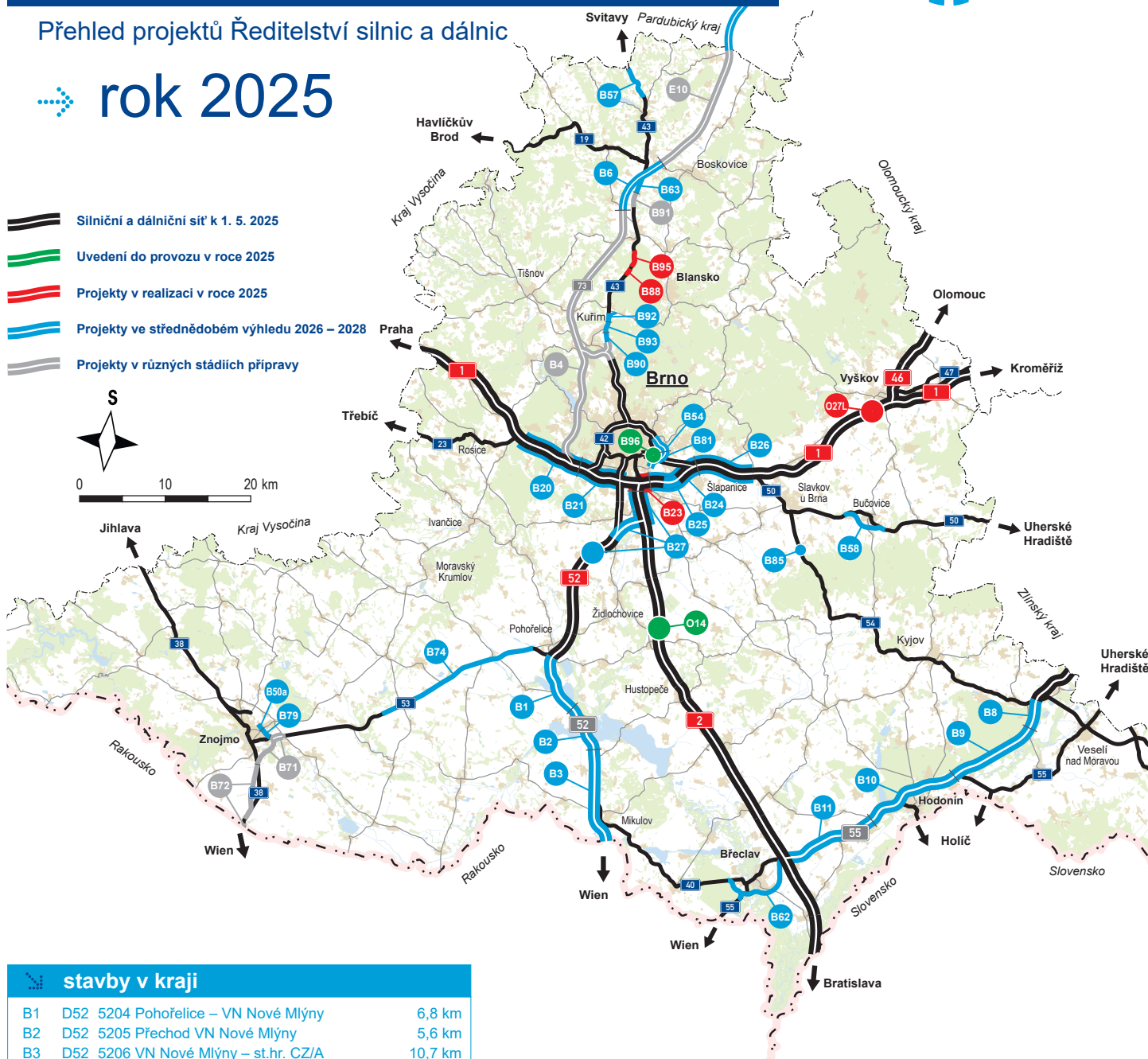
# Jihomoravský kraj



Přehled projektů Ředitelství silnic a dálnic

➤ rok 2025

-  Silniční a dálniční síť k 1. 5. 2025
-  Uvedení do provozu v roce 2025
-  Projekty v realizaci v roce 2025
-  Projekty ve střednědobém výhledu 2026 – 2028
-  Projekty v různých stádiích přípravy



## stavby v kraji










B1	D52	5204 Pohořelice – VN Nové Mlýny	6,8 km
B2	D52	5205 Přechod VN Nové Mlýny	5,6 km
B3	D52	5206 VN Nové Mlýny – st.hr. CZ/A	10,7 km
B4	I/73	Troubsko – Kuřim	33,3 km
B6	I/73	Bořitov – Svitávka	8,3 km
B8	D55	5510 Bzenec – Bzenec-Přívoz	3,4 km
B9	D55	5511 Bzenec-Přívoz – Rohatec	10,8 km
B10	D55	5512 Rohatec – Lužice	11,5 km
B11	D55	5513 Lužice – Břeclav	11,9 km
B12	I/73	Svitávka – hranice JM kraje	16,5 km
B20	D1	01171 MÚK Kývalka – Brno západ	7,0 km
B21	D1	01191.B MÚK Brno západ – MÚK Brno centrum	5,4 km
B22	D1	01191.C Brno centrum – Brno jih	zprovozněno
B23	D1	01191.A MÚK Brno jih	1,5 km
B24	D1	01311 Brno jih – Brno východ	6,2 km
B25	D1	01313 Připojení BPZ Čemovická terasa na D1	2,5 km
B26	D1	01312 MÚK Brno východ – MÚK Holubice	7,4 km
B27	D52	Brno, Jižní tangenta včetně zkapacitnění D2	9,2 km
B50a	I/38	Znojmo obchvat I (Napojení II/413 na I/38)	0,8 km
B54	I/42	Brno VMO Vinohrady	2,1 km
B57	I/43	Letovice – Rozhraní	4,0 km
B58	I/50	Bučovice, obchvat	5,6 km
B62	I/55	Břeclav, obchvat	8,8 km
B63	I/43	Krhov – Voděřady	2,0 km
B71	I/38	Znojmo obchvat III	4,3 km
B72	I/38	Znojmo – Hatě	6,0 km
B74	I/53	Lechovice – Pohořelice	20,6 km

## stavby v kraji

B79	I/38	Znojmo obchvat IV	1,3 km
B81	I/42	Brno VMO MÚK Ostravská radiála	2,9 km
B85	I/54	Nížkovice most ev. č. 54-003	
B88	I/43	Závist, stoupačí pruh	1,0 km
B90	I/43	Podlesí, obchvat	1,4 km
B91	I/43	Perná – Krhov, bodová závada	1,7 km
B92	I/43	MÚK Lipůvka	1,0 km
B93	I/43	MÚK Kuřim východ	1,5 km
B95	I/43	Lom Černá Hora, přeložka	2,1 km
B96	I/42, I/50	Most 42 – 011..1, 2 – Otakara Ševčíka	36,8 km
E10	I/73	Svitávka – Staré Město	
O14	D2	Rozšíření odpočívky Zeleňák	
O27L	D1	Rozšíření odpočívky Vyškov vlevo	

Geografická data poskytl VGHMÚF Dobruška, © MO ČR, 2018

## legenda

-  dálnice
-  silnice I. třídy, 4pruhové, směrově dělené
-  silnice pro motorová vozidla
-  silnice I. třídy
-  silnice II. třídy
-  číslo dálnice
-  číslo silnice
-  hranice kraje
-  státní hranice