






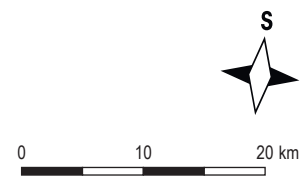
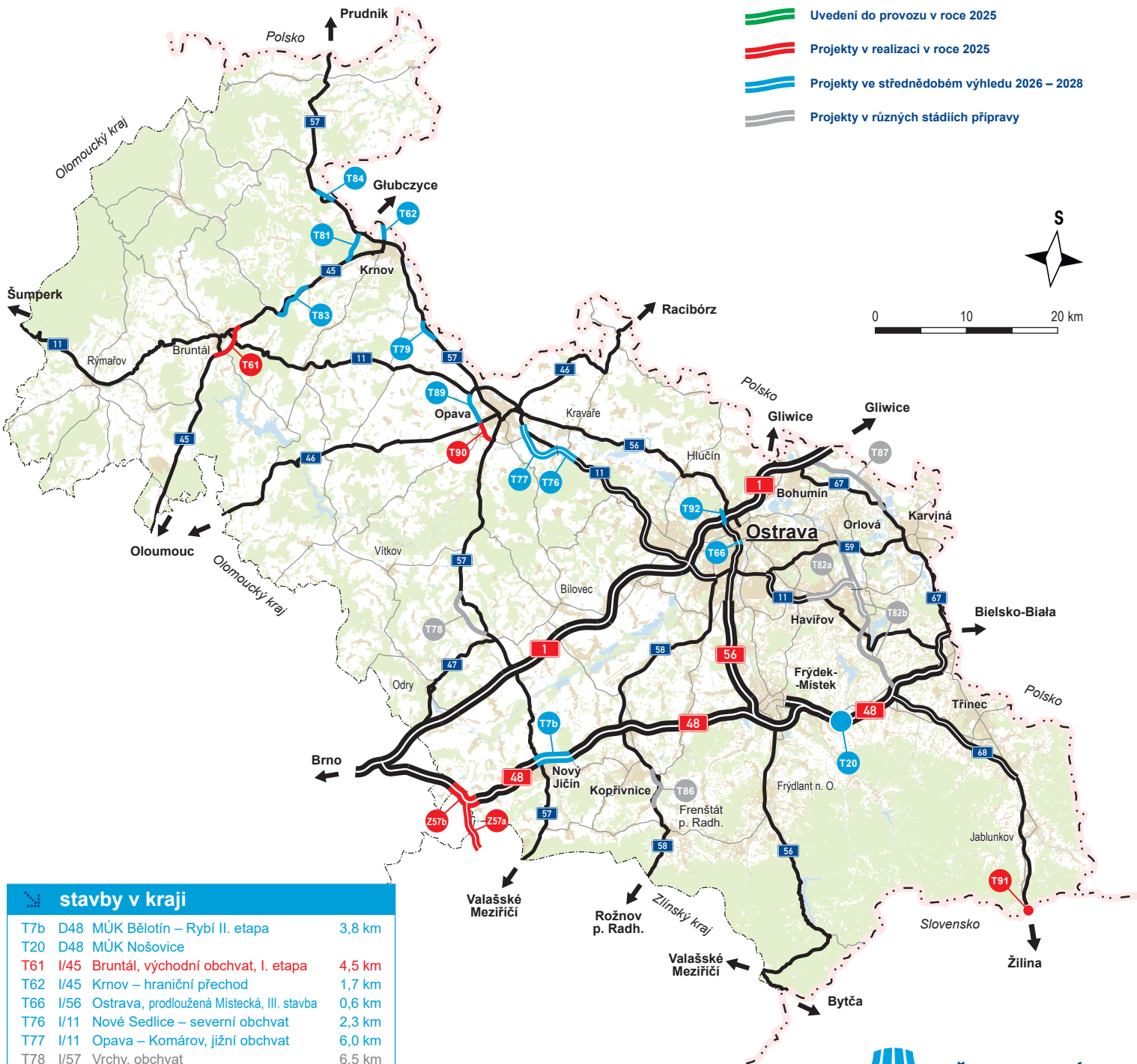
Moravskoslezský kraj



Přehled projektů Ředitelství silnic a dálnic

➤ rok 2025










-  Silniční a dálniční síť k 1. 4. 2025
-  Uvedení do provozu v roce 2025
-  Projekty v realizaci v roce 2025
-  Projekty ve střednědobém výhledu 2026 – 2028
-  Projekty v různých stádiích přípravy



stavby v kraji		
T7b	D48	MÚK Bělotín – Rybí II. etapa 3,8 km
T20	D48	MÚK Nošovice
T61	I/45	Bruntál, východní obchvat, I. etapa 4,5 km
T62	I/45	Krnov – hraniční přechod 1,7 km
T66	I/56	Ostrava, prodloužená Mistecká, III. stavba 0,6 km
T76	I/11	Nové Sedlice – severní obchvat 2,3 km
T77	I/11	Opava – Komárov, jižní obchvat 6,0 km
T78	I/57	Vrchy, obchvat 6,5 km
T79	I/57	Skrochovice, obchvat 3,3 km
T81	I/45	Krnov – západní obchvat 3,4 km
T82a	I/11	Haviřov – Třanovice, 1. etapa 6,4 km
T82b	I/11	Haviřov – Třanovice, 2. etapa 12,7 km
T83	I/45	Nové Heřminovy – Zátor, I. etapa 5,1 km
T84	I/57	Linhartovy 1,9 km
T86	I/58	Frenštát pod Radhoštěm – Vičovice 4,8 km
T87	I/67	Bohumín – Karviná 11,1 km
T89	I/57	Opava, jižní obchvat, Olomoucká – Bruntálská 3,5 km
T90	I/46	Opava, jižní obchvat, Hradecká – Olomoucká 2,3 km
T91	I/68	Mosty u Jablunkova, ekodukt
T92	I/56	Petřkovice – Ostrava 1,8 km
Z57a	I/35	Lešná – Palačov 5,2 km
Z57b	D48	Dub – Palačov (I/35 Lešná – Palačov) 3,7 km



Geografická data poskytl VGHMÚF Dobruška, © MO ČR, 2018

legenda			
	dálnice		hranice kraje
	silnice I. třídy, 4pruhové, směrově dělené		státní hranice
	silnice pro motorová vozidla		
	silnice I. třídy		
	silnice II. třídy		
	číslo dálnice		číslo silnice
			