Detail

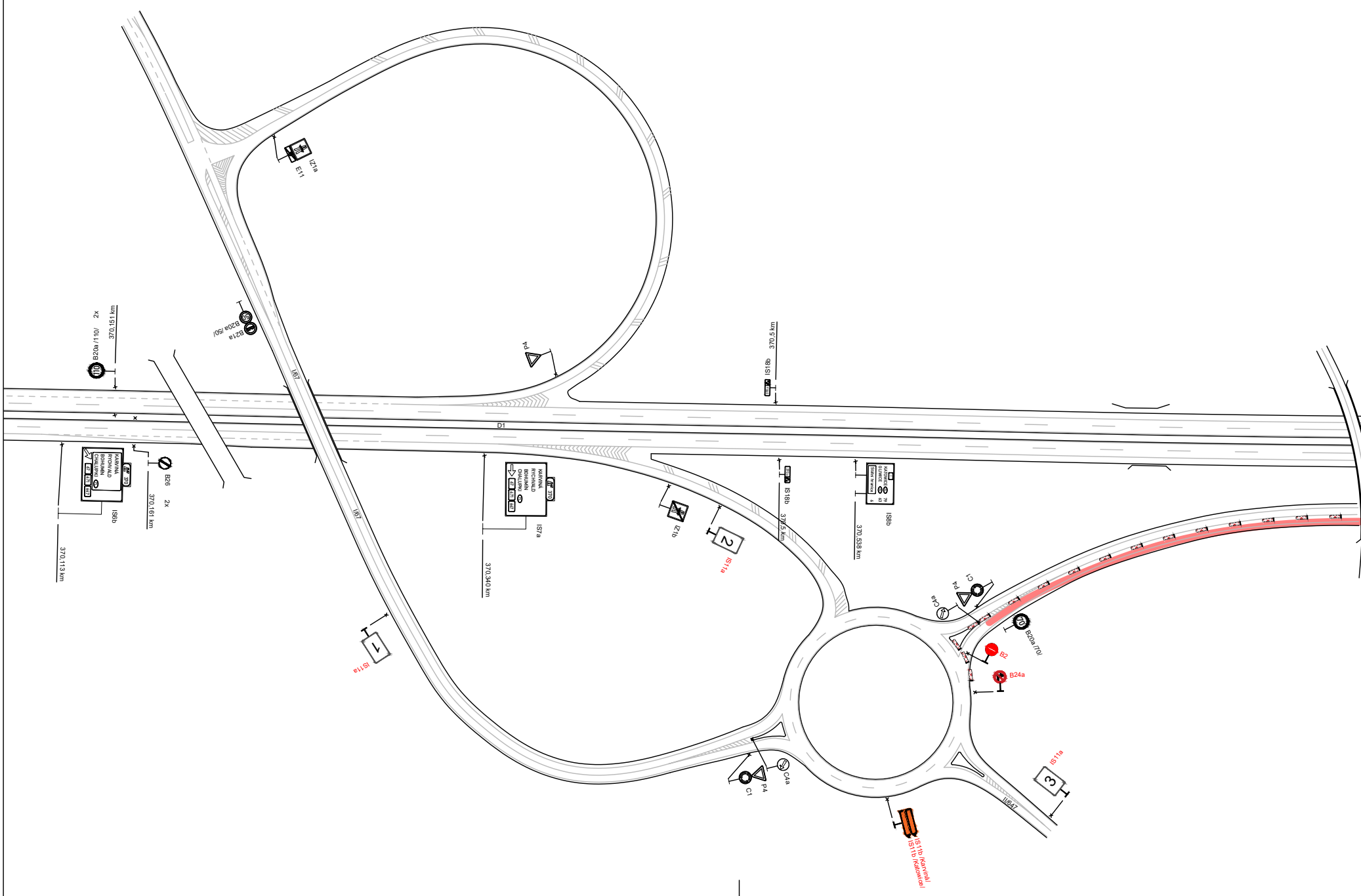
IZ1a
E11
B20a /50/
B21a
50
I/67
P4
B20a /110/
2x
370,151 km
110
370,5 km
IS18b
D1
KARVINÁ
RYCHVALD
BOHUMÍN
CHALUPKI
67
471
647
370
B26
370,161 km
2x
IS6b
370,113 km
IS7a
370,340 km
IZ1b
2
IS11a
370,5 km
KATOWICE
GLIWICE
Státní hranice
79
63
6
IS8b
370,538 km
1
IS11a
C4a
P4
C1
B20a /70/
70
B2
B24a
IS11a
3
C1
P4
C4a
II/647
IS11b /Karviná/
IS11b /Katowice/

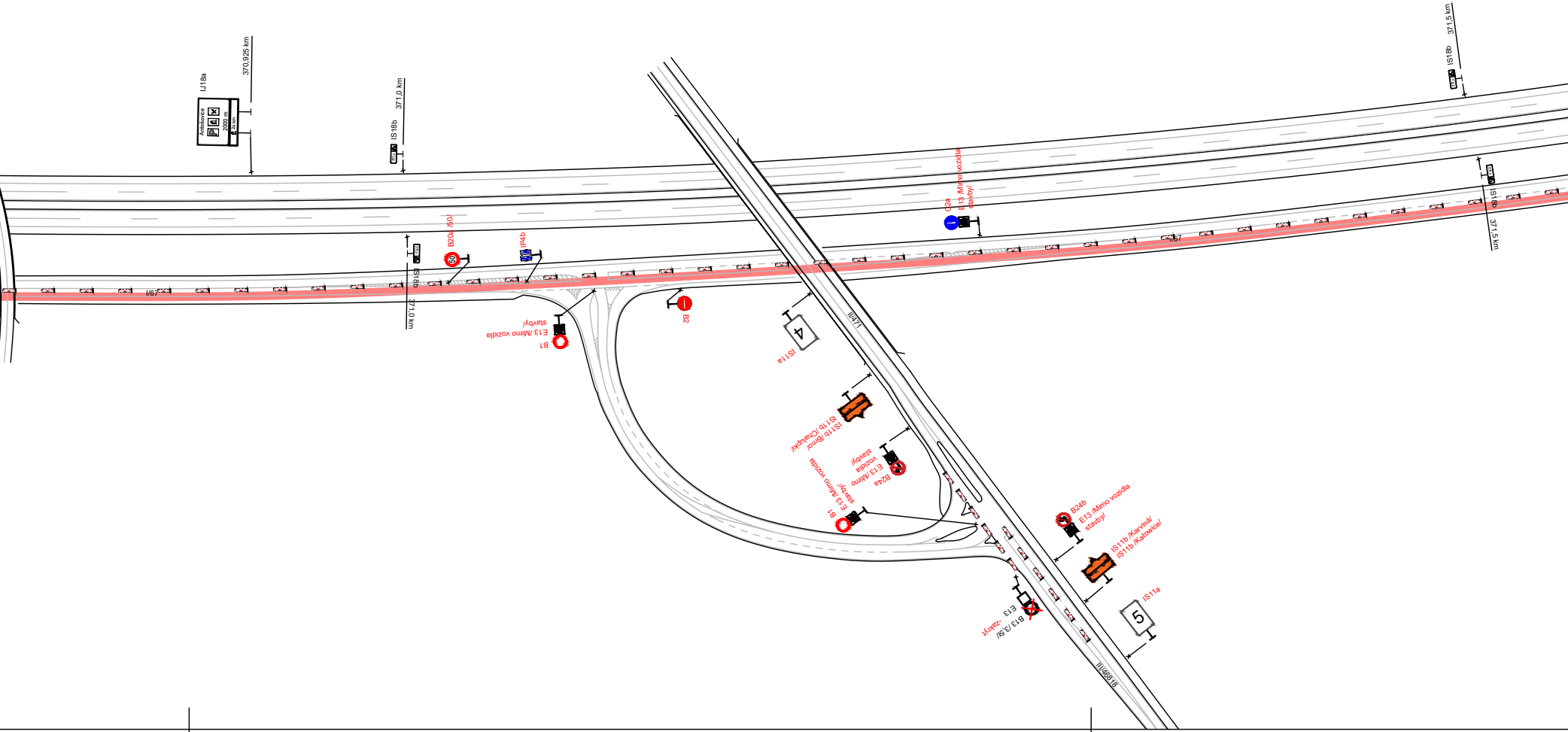
IJ18a
Antošovice
2000 m
24 km
370,925 km
IS18b
371,0 km
IS18b
371,0 km
B20a /50/
IP4b
I/67
B1
E13 /Mimo vozidla
stavby/
B2
IS11a
4
II/471
IS11b /Chalupki/
IS11b /Brno/
B24a
E13 /Mimo
vozidla
stavby/
B1
E13 /Mimo vozidla
stavby/
B24b
E13 /Mimo vozidla
stavby/
IS11b /Karviná/
IS11b /Katowice/
IS11a
5
E13
B13 /3,5/
-zakrýt
III/46818
C2a
E13 /Mimo vozidla
stavby/
I/67
371,5 km
IS18b
IS18b
371,5 km

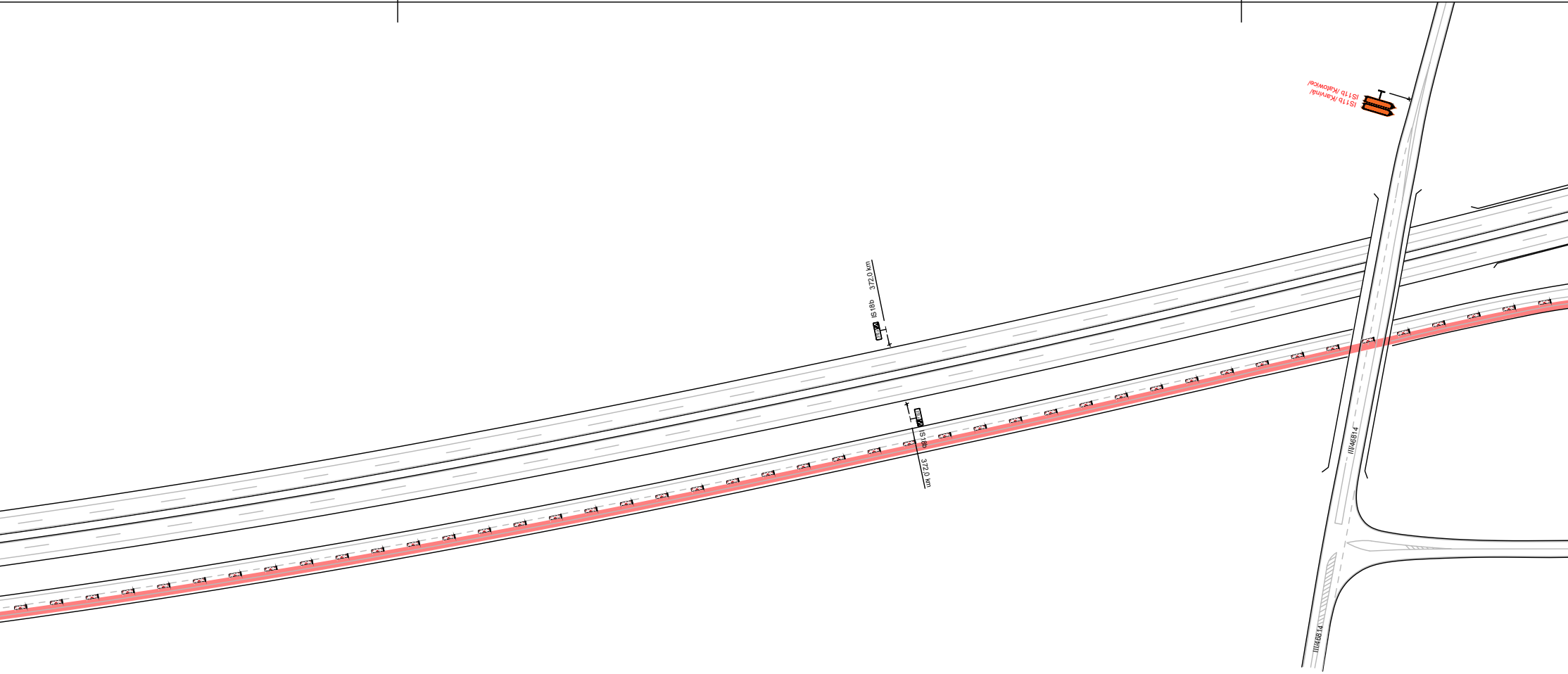
IS11b /Karviná/
IS11b /Katowice/
IS18b
372,0 km
IS18b
372,0 km
III/46814
III/46814

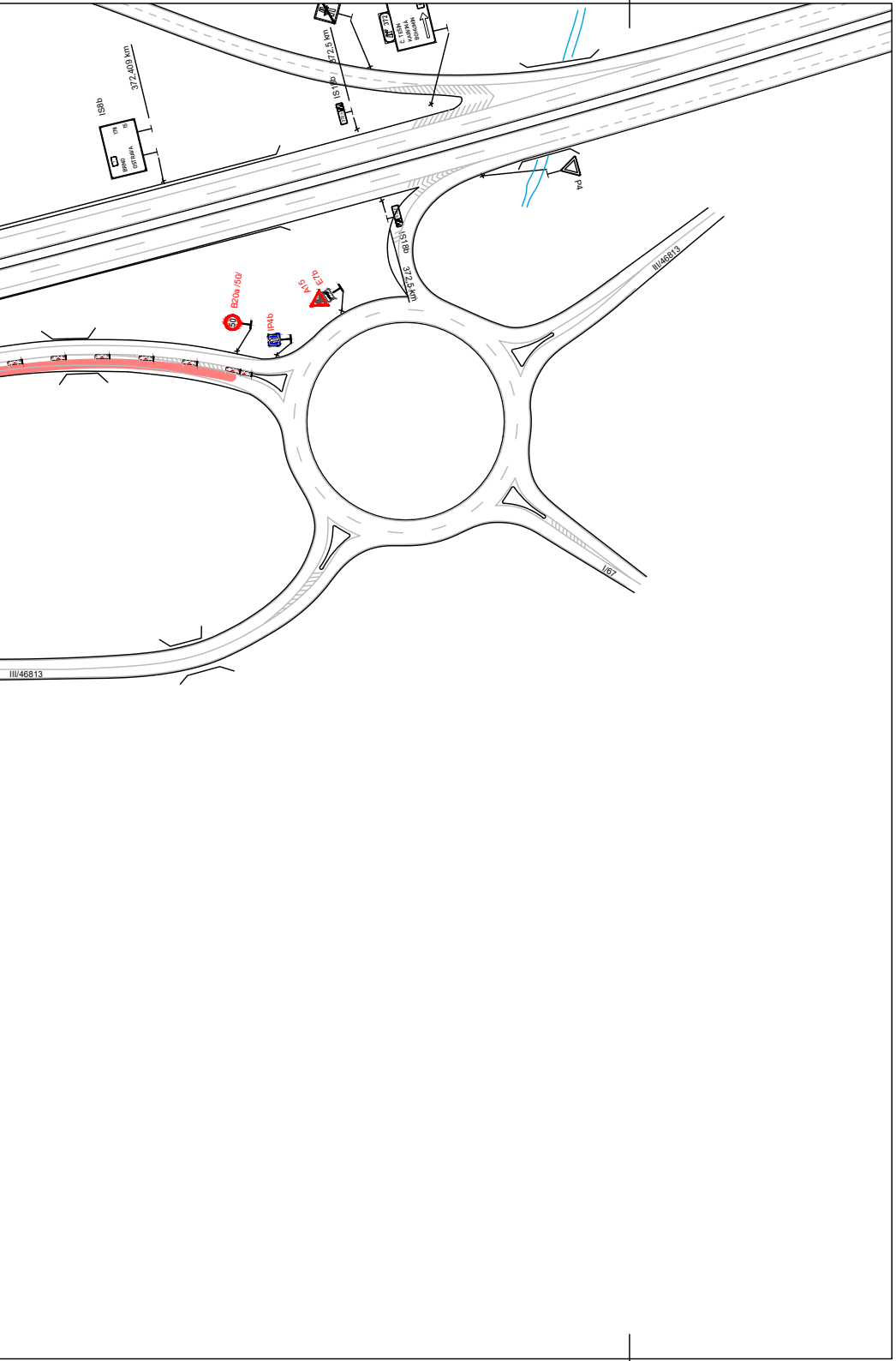
372,409 km
IS8b
BRNO
OSTRAVA
178
15
372,5 km
IS18b
372
Č. TĚŠÍN
KARVINÁ
BOHUMÍN
P4
IS18b
372,5 km
B20a /50/
A15
E7b
IP4b
III/46813
I/67
III/46813

Situace

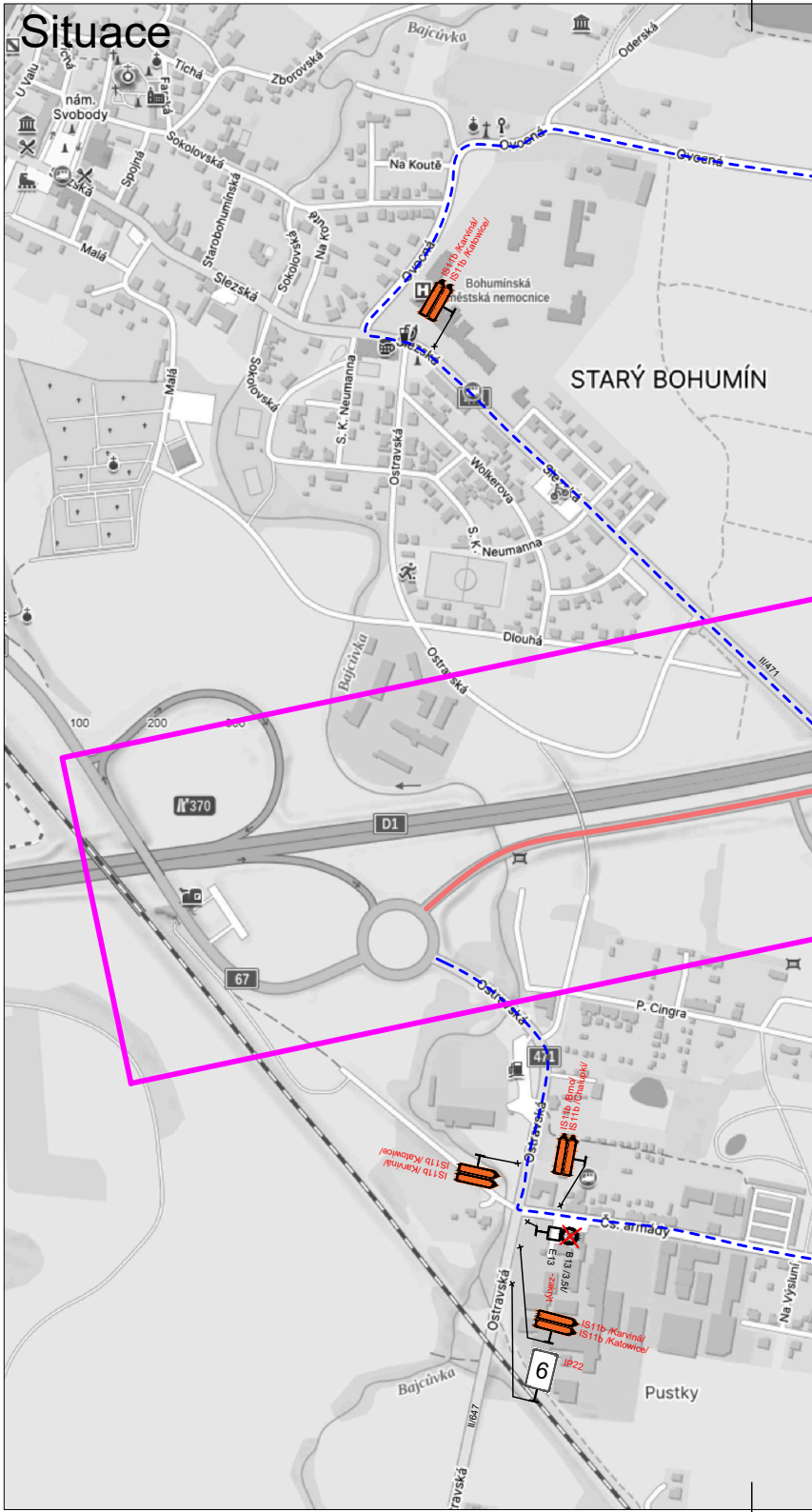
U Valu
nám. Svobody
Tichá
Farní
Zborovská
Bajcůvka
Oderská
Sokolovská
Spojná
Ovocná
Na Koutě
Starobohumínská
Na Kopci
Malá
Slezská
IS11b /Karviná/
IS11b /Katowice/
Bohumínská městská nemocnice
STARÝ BOHUMÍN
S. K. Neumanna
Ostravská
Wolkerova
Slezská
Dlouhá
Bajcůvka
III/471
100
200
300
370
D1
67
Ostravská
P. Cingra
471
IS11b /Brno/
IS11b /Chalupki/
IS11b /Karviná/
IS11b /Katowice/
Čs. armády
E13
B13 /3,5t/
- zakrýt
IS11b /Karviná/
IS11b /Katowice/
6
IP22
Ostravská
Bajcůvka
Pustky
II/647
Na Výsluní

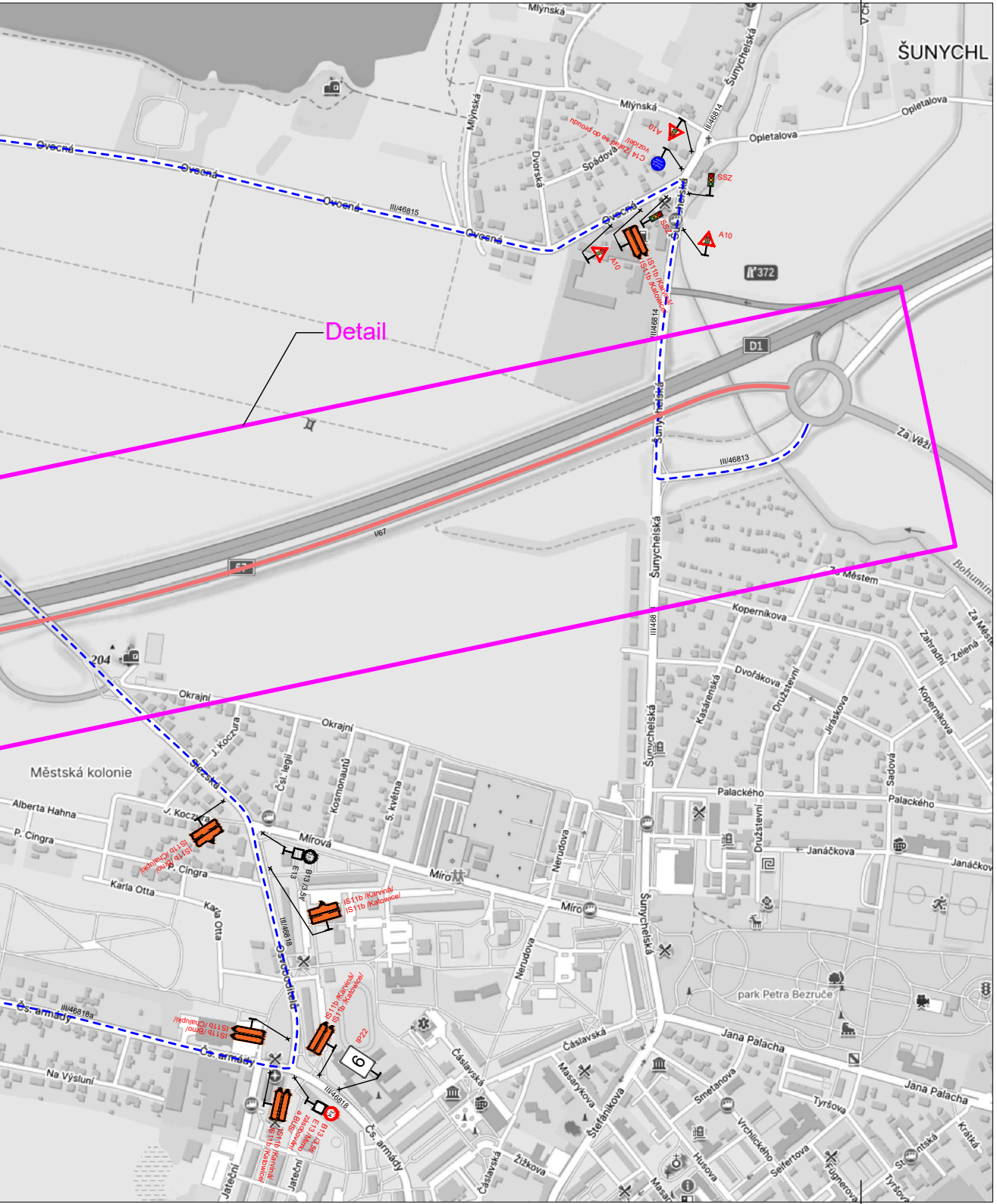
ŠUNYCHL
Mlýnská
Šunychelská
Opletalova
Ovecná
III/46815
Spádová
Dvorská
III/46814
A10
C14 (Zařaď se do proudu)
SSZ
IS11b (Karviná/ Katowice)
372
D1
Detail
Za Věží
III/46813
I/67
67
204
Okrajní
Za Městem
Koperníkova
Dvořákova
Družstevní
Kasárenská
Jiráskova
Zahradní
Zelená
Bohumín
Městská kolonie
Alberta Hahna
P. Cingra
Karla Otta
J. Koczura
Slezská
Čsl. legií
Kosmonautů
5. května
Mírová
Nerudova
Palackého
Janáčkova
Sadová
IS11b (Chalupki/ Brno)
B13 (3,5t)
E13
III/46818
Čs. armády
III/46818a
Na Výsluní
Jateční
IP22
6
park Petra Bezruče
Jana Palacha
Čáslavská
Masarykova
Štefánikova
Smetanova
Husova
Vrchlického
Seifertova
Tyršova
Fügnerova
Žižkova
Krátká

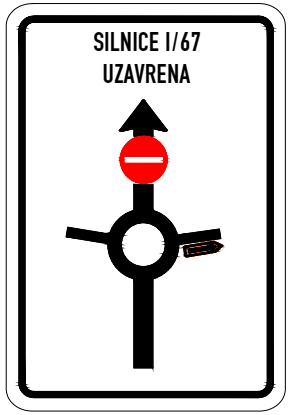
SILNICE I/67
UZAVRENA

1.

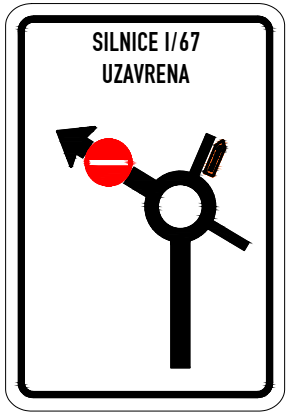
SILNICE I/67
UZAVRENA

2.

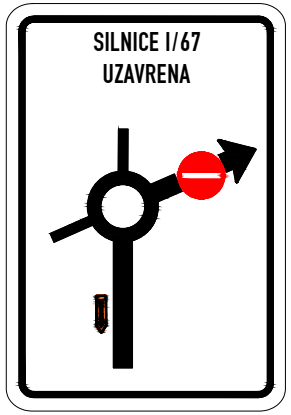
SILNICE I/67
UZAVRENA

3.

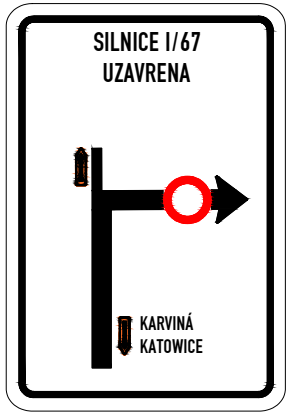
SILNICE I/67
UZAVRENA
KARVINÁ
KATOWICE

4.

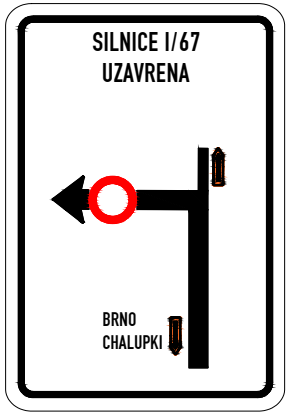
SILNICE I/67
UZAVRENA
BRNO
CHALUPKI

5.

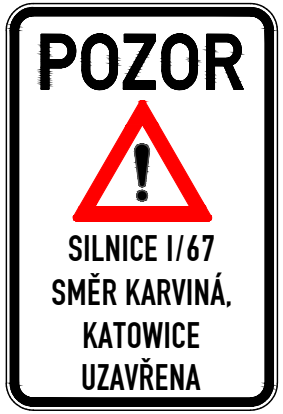
POZOR
SILNICE I/67
SMĚR KARVINÁ,
KATOWICE
UZAVŘENA

6.

Legenda:

IS18b	Trvalé dopravní značení
B20a	Přechodné dopravní značení
🟥	Pracovní místo
■■■	Objízdná trasa

Vypracoval: Bc. Martin Bodlák	Datum: 26.9.2024	**SEKNE** spol. s r.o. Hamerská 12, 772 00 Olomouc tel.: 585 311 867		
Název akce: Silnice I/67 Bohumín, km 28,725 - 30,563		Měřítko: 1:2000		
Název objektu: Přechodné dopravní značení		Formát: 9xA4	Č. výkresu: 2	Č. soupravy:
Příloha: 2.etapa				